





Découverte du patrimoine

## Publications sur le patrimoine

Une collection thématique vous permettra de découvrir ou de redécouvrir la richesse de notre patrimoine architectural, culturel, naturel, paysager, maritime et scientifique ainsi que les savoir-faire et les traditions de notre territoire. Toute l'offre patrimoniale est aussi disponible sur votre mobile !



### Balades dans les forts



Nous vous proposons de découvrir l'histoire et le patrimoine des 12 communes de la métropole au travers nos publications thématiques portant sur l'ensemble des sites majeurs.

## Patrimoine architectural

### Balades dans les forts

Témoins de l'histoire, des conquêtes, des guerres, les forteresses, les tours, les châteaux et citadelles ont laissé des traces sur notre territoire. Ce guide des forts vous propose de découvrir ces ouvrages qui ont contribué à la défense de nos côtes méditerranéennes au cours des siècles. De l'Antiquité au Moyen Âge, jusqu'au 16<sup>ème</sup> siècle, ce vaste réseau défensif a été conçu pour se prémunir contre les pirates barbaresques et les risques d'invasion d'Italie. L'implantation à Toulon du principal port de guerre français en Méditerranée justifiera l'édification d'un ensemble de fortifications en constante évolution. Vous découvrirez ainsi les forts édifiés le long du littoral et ceux qui occupent les points hauts de l'agglomération jusqu'à culminer à plus de 800 mètres d'altitude. Qu'ils soient perchés sur des hauteurs, insulaires ou montagnaux, tous offrent un intérêt remarquable.

**Partez à l'assaut des Citadelles du Levant !**

#### Citadelles du levant - Carnet de route N°1

Ce guide n'est plus disponible en version papier

#### Citadelles du Levant, carnet de route n°1

Nous vous proposons de suivre les 6 chemins des Citadelles entre Hyères et Saint-Mandrier-sur-Mer en passant par Toulon, La Seyne-sur-Mer, Le Revest-les-Eaux, Six-Fours-les-Plages et le Pradet. Ces citadelles font partie intégrante de notre histoire et de notre identité. Le long de notre pittoresque sentier du littoral ou en altitude sur les massifs, les six itinéraires proposés dans ce guide s'adressent à un large public. Passionnés d'histoire ou adeptes de découvertes, nous vous invitons à parcourir ces vestiges au passé parfois insolite, parfaitement intégrés aux sites qui les abritent et offrant souvent une vue imprenable.

**Partez à la découverte de nos citadelles par monts et par flots !**

Ce guide n'est plus disponible en version papier

#### Citadelle du Levant, carnet de route n°2

Vous découvrirez, dans ce second carnet de route une alternance de 6 circuits sur le patrimoine fortifié maritime et terrestre. Vous pourrez parcourir un grand livre d'histoire qui partira du Moyen-Âge avec les châteaux féodaux enserrés dans des cités fortifiées car "Point de ville sans château", avait-t-on coutume de dire et "pas de château sans créneaux, ou donjons" comme à Hyères-les-Palmiers ou Ollioules. A l'abri des remparts qui dominent les plaines, ils ont fier allure ! Puis vous serez surpris par les puissantes fortifications militaires accrochées à la montagne ou situées le long de notre ancien chemin des douaniers, traduisant

Citadelles du Levant - Carnet de route N°1 et 2<sup>ème</sup> siècles.

l'évolution de l'architecture militaire du 16<sup>ème</sup> et 17<sup>ème</sup> siècles.

**Un vent de légendes, d'anecdotes, de bandes dessinées souffle sur ces citadelles !**

**Ce guide n'est plus disponible en version papier**

## Patrimoine naturel et paysager

### Le guide du sentier du littoral : les plus belles balades de bord de mer

Découvrez en toutes saisons le célèbre sentier du littoral, anciennement "Sentier des Douaniers", créé sous le Premier Empire. Autrefois utilisé pour déjouer la malice des contrebandiers, il est devenu un lieu très prisé pour découvrir, sur 84 kilomètres, notre patrimoine. De Saint-Mandrier-sur-Mer à Hyères-les-Palmiers c'est une côte constituée de pointes, caps, promontoires, presqu'îles, anses, criques, et petites plages qui se succèdent.

Ce sentier vous offrira une palette de paysages tantôt en balcon, tantôt les pieds dans l'eau, avec une diversité de patrimoine naturel (faune, flore, géologie) et patrimoine culturel (fortifications littorales). Près d'une vingtaine de randonnées thématiques et randonnées plus sportives, avec des grands espaces et des reliefs escarpés, vous sont proposés.

**Une belle reconversion, de gabelous en randonneurs !**

**Accéder aux itinéraires.**

### Balade dans les parcs et jardins, à la découverte de nos espaces paysagers

Riche d'une quarantaine de parcs et jardins dont plusieurs classés "jardins remarquables" l'agglomération souhaite sensibiliser tous les publics à la dimension paysagère patrimoniale de son territoire. TPM met en valeur ses parcs et jardins et chacune de nos communes s'est attachée à faire que la nature fasse partie de la ville. Favorisées par un climat d'une grande douceur et par une lumière d'exception, plantes et fleurs s'épanouissent à profusion. Lieux de rencontre et de détente, les parcs et jardins de l'agglomération offrent en toutes saisons aux visiteurs, une balade contemplative mais aussi un moment agréable pour une promenade familiale ou pour une partie de pétanque entre amis.

Cette publication sur la ville a été réalisée en deux tableaux, le premier dédié aux jardins et le second à la flore et aux plantes économes en eau !

Nous vous proposons une vaste palette allant des jardins botaniques pour les passionnés de dépaysement, aux jardins contemporains pour les plus inspirés, en passant par des jardins romantiques ou encore des canaux au fils de l'eau.

**A vous de les découvrir !**

**Ce guide n'est plus disponible en version papier**

## Patrimoine maritime

### A la découverte des Salins d'Hyères

Cette publication élaborée par le site des Salins vous fera découvrir les Salins d'Hyères composés de deux sites qui se complètent : le salin des Pesquiers et les Vieux-Salins deux sites naturel remarquable où la nature et la culture sont intimement mêlées et labellisé « zone humide d'importance internationale ».

Partez à la découverte des tables salantes et de ses eaux roses qui rendent le lieu magique et exceptionnel. L'histoire des Salins remonte à l'Antiquité. De nombreux ouvrages conservés sur le site

témoignent en effet de l'exploitation salinière passée.

Favorable au développement de la biodiversité, ce lieu offre un ensemble d'habitats accueillant déjà plus de 200 espèces d'oiseaux et 300 variétés de plantes.

**Si vous souhaitez en savoir plus n'hésitez pas à participer aux visites guidées de ce sanctuaire ornithologique !**

### Les Plus belles Escales

Ce guide sur les ports de l'agglomération vous présente plus d'une quarantaine de ports et leurs spécificités. Vous pourrez découvrir ainsi, en longeant les côtes nos charmantes criques, nos massifs boisés, nos quartiers de villégiatures. Nous vous offrons un large panel d'ambiances pour jeter l'ancre car certains de nos ports sont lovés en plein cœur de ville et d'autres ont gardé l'âme de petit port de pêche.

**Alors quittez les pontons et partez à la découverte de notre beau territoire !**

**Ce guide n'est plus disponible en version papier**

### Balades dans les parcs et jardins

## Nos découvertes interactives : découvrez le patrimoine autrement !

### Visites audio-guidées à travers le patrimoine

Pour vous approprier le patrimoine autrement voici **une publication "Visite audio guidée à travers le patrimoine"** qui vous propose des **parcours multimédia** pour une véritable découverte interactive et ludique, associant patrimoine et nouvelles technologies :

- Télécharger les visites audio vidéo guidées de nos principaux sites majeurs sur votre lecteur mp3, sur votre smartphone, écoutez les en streaming ou encore télécharger la brochure comportant les cartes identifiant les sites audio-guidés

Partez à la recherche de QR codes, ils vous dévoileront l'histoire de sites remarquables : châteaux, quartiers médiévaux, chefs d'oeuvre de l'architecture, églises, sites naturels, ou encore des sites insolites.

Soutenu par l'Union Européenne et la Région, ce projet couvre le patrimoine culturel, architectural, naturel, maritime et sera prochainement étendu au patrimoine scientifique.

## Ce guide n'est plus disponible en version papier

En savoir plus

Ces guides ne sont plus disponible en version papier

[Balades dans les forts 2012 \PDF\ 4.01 Mo](#) [1]

[Les citadelles du levant n°1 \PDF\ 3.41 Mo](#) [2]

[Les citadelles du levant n°2 \PDF\ 5.86 Mo](#) [3]

[Balades dans les parcs et jardins \PDF\ 16.74 Mo](#) [4]

[Topoguide Sentier du littoral 2018 - 2 \PDF\4.87 Mo](#) [5]  
[À la découverte des Salins d'Hyères - 2018 \PDF\5.34 Mo](#) [6]  
[Brochure Escales à TPM édition 2012 \PDF\5.85 Mo](#) [7]

Actualités

## Actualités

[Le rendez-vous d'automne de MIDI](#) [8]

Du 25 au 27 octobre prochains, retrouvez le festival musical dans divers lieux de la vie toulonnaise: Opéra, Télégraphe, P

[myPredict, l'application qui vous met en sécurité face aux intempéries](#) [9]

TPM finance le système de vigilance et d'alerte PREDICT, qui vous avertit en cas de risques d'intempéries.

[Découvrez l'Unité de Valorisation Énergétique grâce à la réalité virtuelle](#) [10]

Que deviennent nos ordures ménagères et comment sont-elles valorisées ?


[Jours de fermeture exceptionnelle des déchèteries](#) [11]

TPM, compétente pour la collecte des déchets ménagers et assimilés, vous informe de la fermeture exceptionnelle au public

[Les Nouveaux Regards exposés à la villa Noailles](#) [12]

Le Clos Saint- Bernard dit villa Noailles accueille samedi 12 octobre 2019 à 18h l'inauguration de Nouveaux Regards #

Logo TPM



### Toulon Provence Méditerranée

#### Hôtel de la Métropole

107 Boulevard Henri Fabre - CS 30536

83041 TOULON Cedex 09

Tél. : +33 (0)4 94 93 83 00

E-mail : [contact@metropoletpm.fr](mailto:contact@metropoletpm.fr)

Accueil du lundi au vendredi 8h - 18h

- [\ ACCUEIL](#)
- [\ MENTIONS LEGALES](#)
- [\ PLAN DU SITE](#)
- [\ CONTACT PRESSE](#)
  
- [\ MÉDIATHÈQUE](#)
- [\ PRESSE](#)
- [\ NOUS REJOINDRE](#)
- [\ LOGOS METROPOLE](#)

Suivez votre métropole :

--	--	--	--

---

**URL source:** <https://metropoletpm.fr/tourisme/article/publications-patrimoine>

#### Liens:

- [1] [https://metropoletpm.fr/sites/new.tpm-agglo.fr/files/balade\\_dans\\_les\\_forts\\_tpm\\_2012.pdf](https://metropoletpm.fr/sites/new.tpm-agglo.fr/files/balade_dans_les_forts_tpm_2012.pdf)  
[2] [https://metropoletpm.fr/sites/new.tpm-agglo.fr/files/citadelles01\\_tpm.pdf](https://metropoletpm.fr/sites/new.tpm-agglo.fr/files/citadelles01_tpm.pdf)  
[3] [https://metropoletpm.fr/sites/new.tpm-agglo.fr/files/citadelles02\\_tpm.pdf](https://metropoletpm.fr/sites/new.tpm-agglo.fr/files/citadelles02_tpm.pdf)  
[4] [https://metropoletpm.fr/sites/new.tpm-agglo.fr/files/tpm\\_parcs\\_jardins.pdf](https://metropoletpm.fr/sites/new.tpm-agglo.fr/files/tpm_parcs_jardins.pdf)  
[5] <https://metropoletpm.fr/sites/new.tpm-agglo.fr/files/topoguide-sentier-2018-v2.pdf>  
[6] <https://metropoletpm.fr/sites/new.tpm-agglo.fr/files/salinstpm-ed2018.pdf>  
[7] [https://metropoletpm.fr/sites/new.tpm-agglo.fr/files/escale\\_a\\_tpm\\_2012\\_0.pdf](https://metropoletpm.fr/sites/new.tpm-agglo.fr/files/escale_a_tpm_2012_0.pdf)  
[8] <https://metropoletpm.fr/actualites/rendez-d-automne-de-midi>  
[9] <https://metropoletpm.fr/actualites/mypredict-l-application-met-securite-face-aux-intemperies>  
[10] <https://metropoletpm.fr/actualites/decouvrez-l-unite-de-valorisation-energetique-grace-a-realite-virtuelle>  
[11] <https://metropoletpm.fr/actualites/jours-de-fermeture-exceptionnelle-decheteries>  
[12] <https://metropoletpm.fr/actualites/regards-exposes-a-villa-noailles>